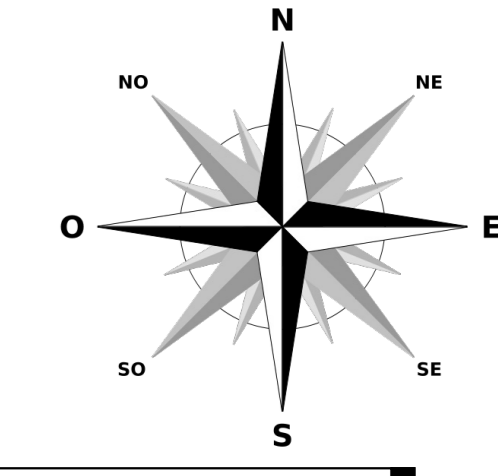




# ORANO - DADT

## Concession de Basseneuille

### Plan D-8 - Carte des risques d'effondrement localisé lié à l'enjeu bati, voies de communications, agricole et sécurité du public



**Légende**

<b>Administratif</b>	<b>Galleries</b>
▭ Périimètre d'étude	▭ Dépilages
<b>Parcelles</b>	▭ Niveau 15
▭ ORANO	▭ Niveau 25
▭ Chemin communal	▭ Montages
▭ Non ORANO avec TMS	▭ Superposition G1-G2 et G3
▭ Batiment	<b>Risques</b>
<b>Travaux miniers</b>	▭ Effondrement localisé
▭ Puits	▭ Risque Faible
	▭ Risque Négligeable

ORANO - Concession de Basseneuille  
Plan D-8 - Carte des risques d'effondrement localisé lié à l'enjeu bati, voies de communications, agricole et sécurité du public  
Echelle - 1:300 - A0 - Lambert 93 CC46 - juin 2020 - v1





---

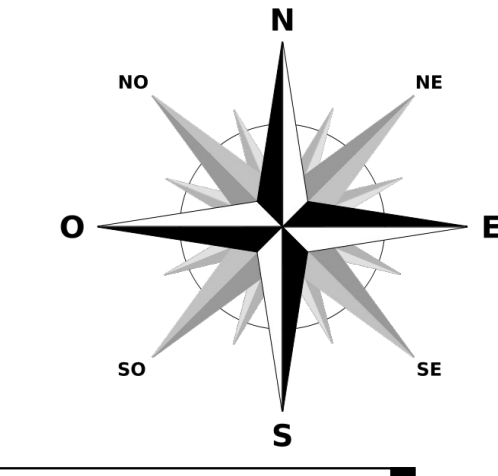
**PLAN 7 :     risque lié à l'enjeu sécurité du personnel**

---



# ORANO - DADT Concession de Basseneuille

## Plan D-8 - Carte des risques d'effondrement localisé lié à l'enjeu sécurité du personnel



1582700 1582750 1582800 1582850 1582900 1582950 1583000

5235450

5235400

5235350

5235300

5235450

5235400

5235350

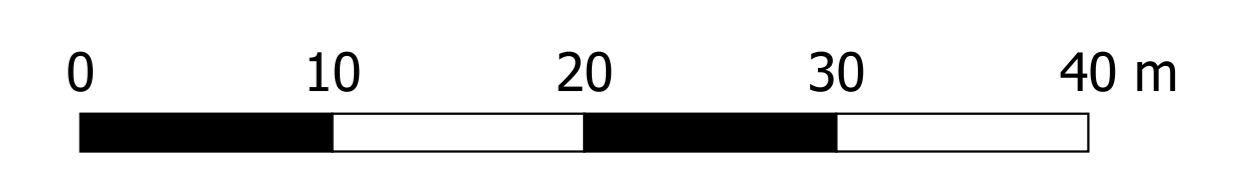
5235300



**Légende**

<b>Administratif</b>	<b>Galleries</b>
<ul style="list-style-type: none"> <li><span style="border: 1px dashed red; display: inline-block; width: 10px; height: 10px; margin-right: 5px;"></span> Périmètre d'étude</li> </ul>	<ul style="list-style-type: none"> <li><span style="border: 1px dashed black; display: inline-block; width: 10px; height: 10px; margin-right: 5px;"></span> Dépilages</li> <li><span style="display: inline-block; width: 10px; height: 10px; background-color: red; margin-right: 5px;"></span> Niveau 15</li> <li><span style="display: inline-block; width: 10px; height: 10px; background-color: orange; margin-right: 5px;"></span> Niveau 25</li> <li><span style="display: inline-block; width: 10px; height: 10px; background-color: black; margin-right: 5px;"></span> Montages</li> <li><span style="display: inline-block; width: 10px; height: 10px; background-color: gray; margin-right: 5px;"></span> Superposition G1-G2 et G3</li> </ul>
<b>Parcelles</b>	<b>Risques</b>
<ul style="list-style-type: none"> <li><span style="display: inline-block; width: 10px; height: 10px; background-color: yellow; margin-right: 5px;"></span> ORANO</li> <li><span style="display: inline-block; width: 10px; height: 10px; background-color: green; margin-right: 5px;"></span> Chemin communal</li> <li><span style="display: inline-block; width: 10px; height: 10px; background-color: lightgreen; margin-right: 5px;"></span> Non ORANO avec TMS</li> <li><span style="display: inline-block; width: 10px; height: 10px; background-color: yellow; margin-right: 5px;"></span> Batiment</li> </ul>	<ul style="list-style-type: none"> <li><span style="border: 1px dashed gray; display: inline-block; width: 10px; height: 10px; margin-right: 5px;"></span> Effondrement localisé</li> <li><span style="display: inline-block; width: 10px; height: 10px; background-color: lightgreen; margin-right: 5px;"></span> Risque Faible</li> <li><span style="display: inline-block; width: 10px; height: 10px; background-color: lightblue; margin-right: 5px;"></span> Risque Négligeable</li> </ul>
<b>Travaux miniers</b>	
<ul style="list-style-type: none"> <li><span style="display: inline-block; width: 10px; height: 10px; background-color: black; margin-right: 5px;"></span> Puits</li> </ul>	

ORANO - Concession de Basseneuille  
 Plan D-8 - Carte des risques d'effondrement localisé lié à l'enjeu sécurité du personnel  
 Echelle - 1:300 - A0 - Lambert 93 CC46 - juin 2020 - v1



1582700 1582750 1582800 1582850 1582900 1582950 1583000







**Déclaration d'Arrêt Définitif des Travaux miniers**

---



pour

